



AMTSBLATT

des Landkreises Dillingen a.d. Donau

147. Jahrgang

Dillingen a.d. Donau, den 27. Dezember 2021

Nr. 59

Vollzug des Infektionsschutzgesetzes (IfSG); Festlegung nach § 14 Abs. 4 der 15. Bayerischen Infektionsschutz- maßnahmenverordnung (15. BayIfSMV)

Das Landratsamt Dillingen a.d. Donau erlässt aufgrund § 14 Abs. 4 der 15. BayIfSMV, Art. 3 Abs. 1 Nr. 3 des Gesundheitsdienstverbraucherchutzgesetzes, § 65 Zuständigkeitsverordnung sowie Art. 35 Satz 2 Bayerisches Verwaltungsverfahrensgesetz die nachfolgende

Allgemeinverfügung:

Anlage: Lagepläne

1. Als publikumsträchtige öffentliche Straßen und Plätze nach § 14 Abs. 4 der 15. BayIfSMV, auf denen vorbehaltlich der §§ 8 und 9 der 15. BayIfSMV im Zeitraum vom 31.12.2021 (15:00 Uhr) bis 01.01.2022 (09:00 Uhr) Ansammlungen von mehr als zehn Personen untersagt sind (Ansammlungsverbot), werden festgelegt:
 - Lauingen: Marktplatz einschließlich der angrenzenden Bereiche der Herzog-Georg-Straße, der Imhofstraße, der Albertusstraße und des Einmündungsbereichs der Brüderstraße, Platz vor der Stadthalle einschließlich der angrenzenden Bereiche der Brüderstraße und des Oberen Schanzweges, Bahnhofgelände einschließlich Bahnhofsvorplatz und eines Teilbereichs der Bahnhofstraße, der Bereich des Buswendeplatzes in der Friedrich-Ebert-Straße und der dort angrenzende Teilbereich der Friedrich-Ebert-Straße sowie ein Teilbereich der Segré-Promenade östlich der Donaustraße.
 - Wertingen: Marktplatz ab dem Bereich Marienbrunnen bis zur Engstelle Thürheimer Tor mit den Einmündungsbereichen Pfarrgasse und Kalteck.
2. In den unter Ziffer 1 genannten Bereichen haben sich über zehn Personen hinausgehende Menschenansammlungen unverzüglich zu zerstreuen.

3. Der räumliche Umgriff der unter Ziffer 1 genannten Straßen und Plätze, auf denen Ansammlungen von mehr als zehn Personen untersagt sind (Ansammlungsverbot), ergibt sich aus den als Anlage beigefügten Lageplänen, die Bestandteil dieser Allgemeinverfügung sind, sowie der Beschilderung vor Ort.
4. Diese Allgemeinverfügung ist sofort vollziehbar, sie tritt am 31.12.2021 (15:00 Uhr) in Kraft und am 01.01.2022 (09:00 Uhr) außer Kraft. Sie gilt gemäß Art. 41 Abs. 4 BayVwVfG am 27.12.2021 durch die Veröffentlichung des Tenors in Rundfunk, Internet und Presse sowie im Amtsblatt als bekannt gegeben.

Hinweise:

1. Diese Allgemeinverfügung mit ihrer Begründung kann beim Landratsamt Dillingen a.d.Donau, Große Allee 24, 89407 Dillingen a.d.Donau eingesehen werden.
2. Die Anfechtung dieser Anordnung hat gemäß § 28 Abs. 3 IfSG i.V.m. § 16 Abs. 8 IfSG keine aufschiebende Wirkung.

Dillingen a.d.Donau, 27. Dezember 2021
Landratsamt

Alefeld
Regierungsdirektor

Dillingen a.d.Donau, 27. Dezember 2021
Leo Schrell, Landrat

WERTINGEN

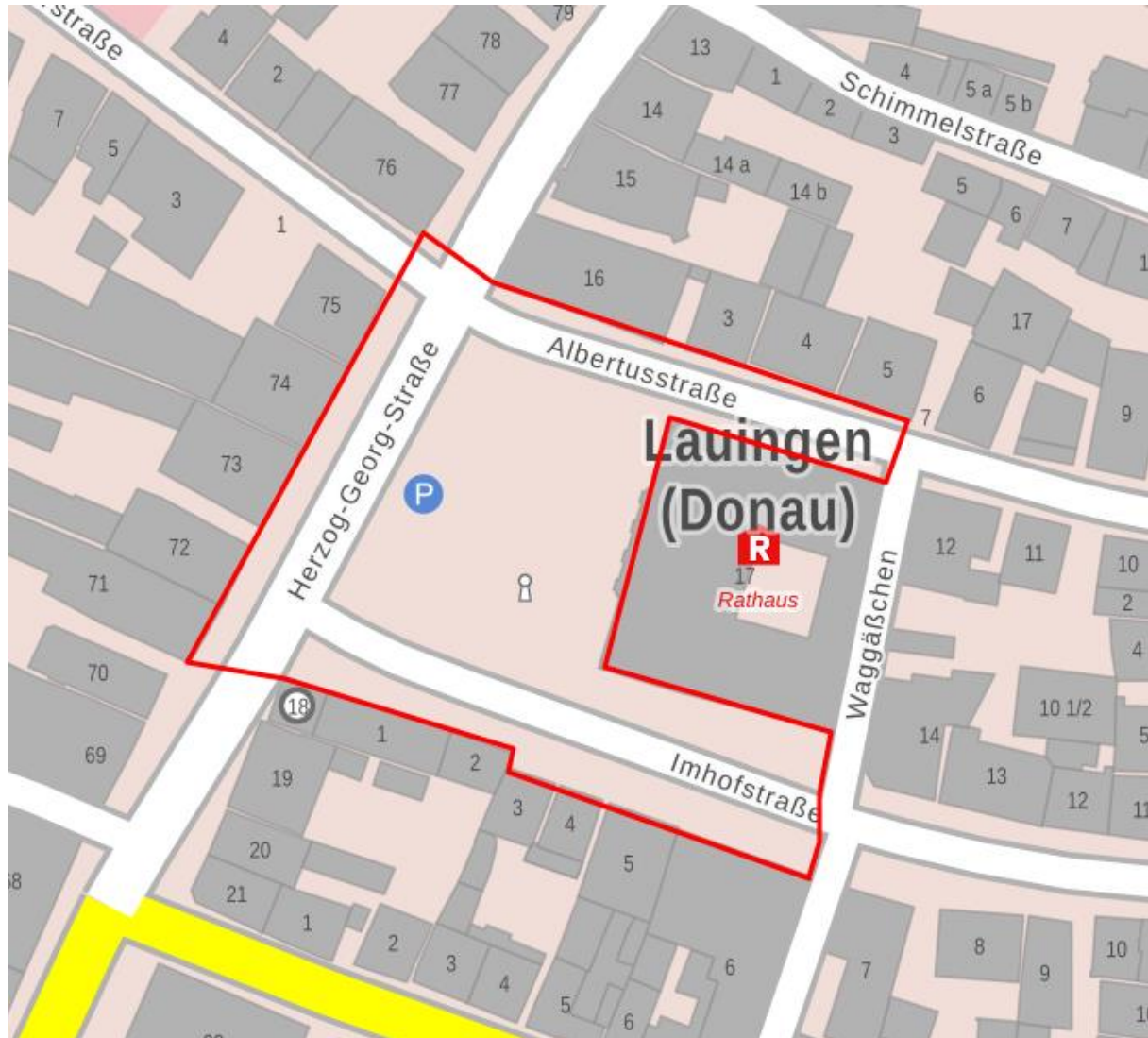


© Geobasisdaten: Bayerische Vermessungsverwaltung 2021

Gültigkeit Ansammlungsverbot innerhalb der roten Begrenzung:

Marktplatz Wertingen, vom Marienbrunnen im Bereich Marktplatz 1 bis zur Engstelle am Thürheimer Tor im Bereich Marktplatz 6

LAUINGEN



© Geobasisdaten: Bayerische Vermessungsverwaltung 2021

Gültigkeit Ansammlungsverbot innerhalb der roten Begrenzung:

Marktplatz Lauingen

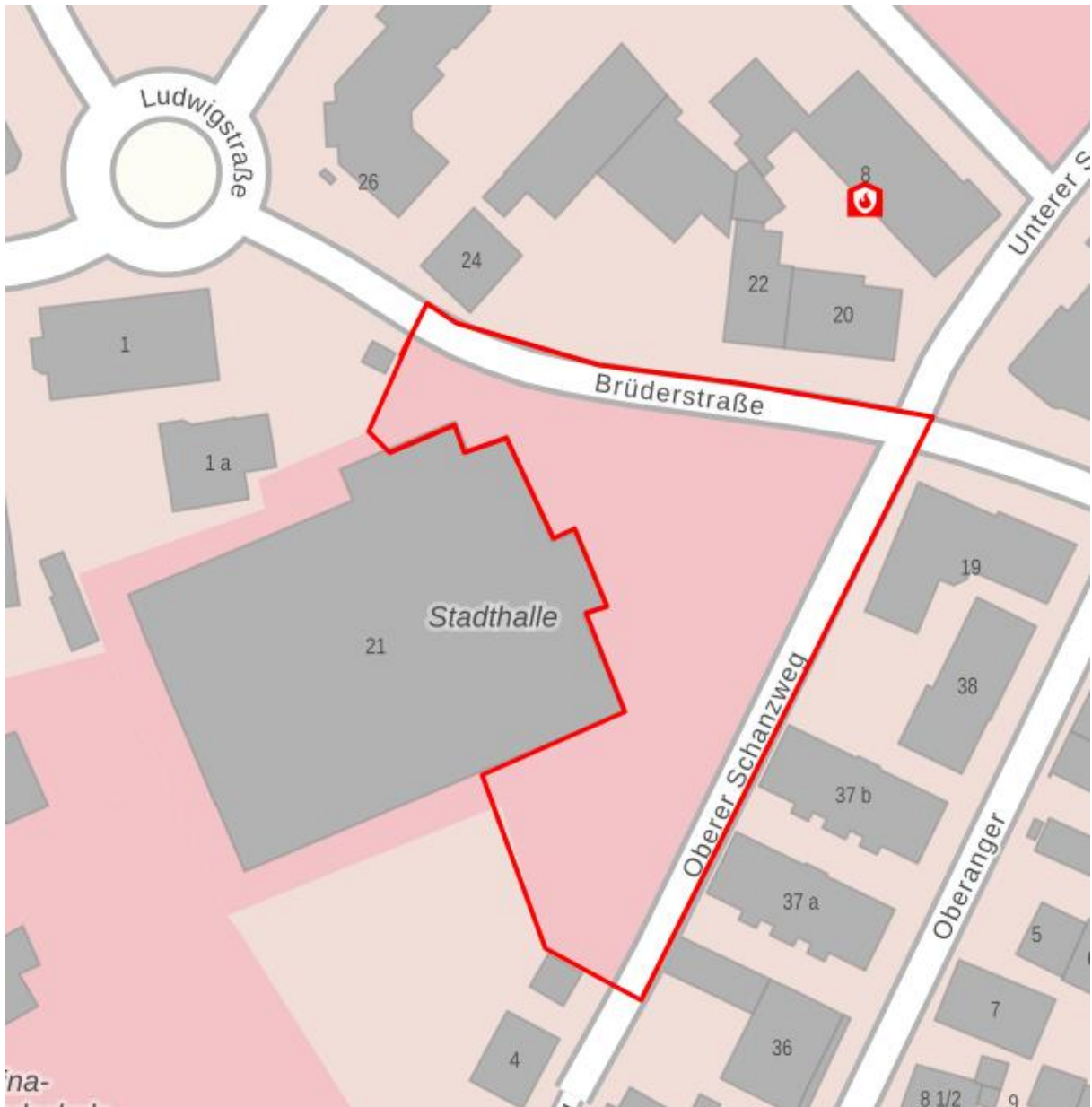
Begrenzt durch

Westen: Herzog-Georg-Str. Beginn Haus-Nr. 71 bis Beginn Haus-Nr. 76

Norden: Herzog-Georg-Str. Beginn Haus-Nr. 76 bis Albertusstraße Ende Haus-Nr. 5

Osten: Albertusstraße Ende Haus-Nr. 5 bis Imhofstraße Beginn Haus-Nr. 6 (ohne Waggäßchen)

Süden Imhofstraße Beginn Haus-Nr. 6 bis Herzog-Georg-Str. Beginn Haus-Nr. 71



© Geobasisdaten: Bayerische Vermessungsverwaltung 2021

Gültigkeit Ansammlungsverbot innerhalb der roten Begrenzung:

Stadthalle Laingen

Vorplatz der Stadthalle inklusive eingezeichneter Bereich der Brüderstraße und Oberer Schanzweg



© Geobasisdaten: Bayerische Vermessungsverwaltung 2021

Gültigkeit Ansammlungsverbot innerhalb der roten Begrenzung:

Segrepromenade

Ab Zufahrt Donaustraße mit Buswendeplatz inkl. Parkplatz

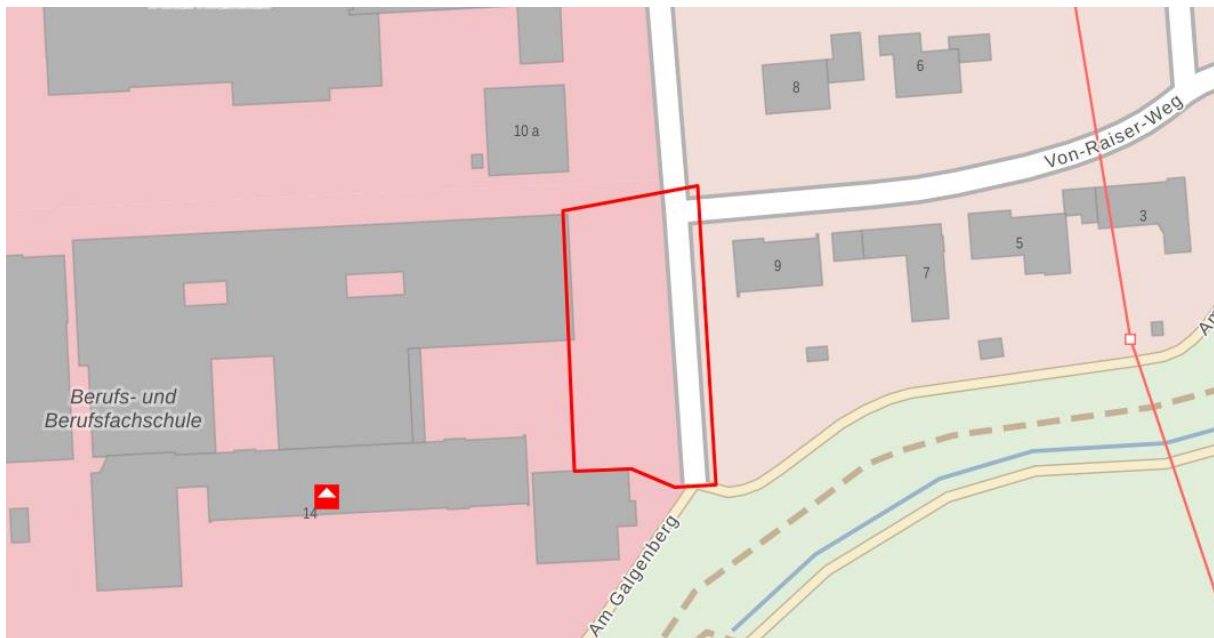


© Geobasisdaten: Bayerische Vermessungsverwaltung 2021

Gültigkeit Ansammlungsverbot innerhalb der roten Begrenzung:

Bahnhof Lauingen

Bahnhofsgelände, Bahnhofsvorplatz inkl. Bahnhofstraße bis Beginn Hotel Kastanienhof



© Geobasisdaten: Bayerische Vermessungsverwaltung 2021

Gültigkeit Ansammlungsverbot innerhalb der roten Begrenzung:

Friedrich-Ebert-Straße

Buswendeplatz und Friedrich-Ebert-Straße ab Von-Raiser-Weg bis Am Galgenberg